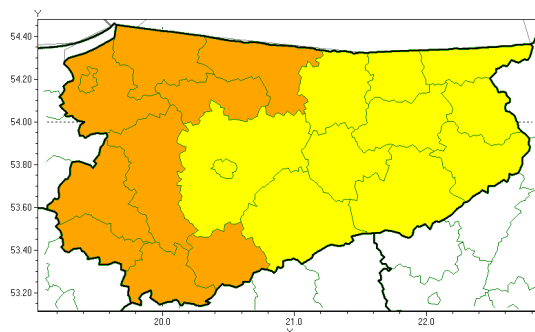




Silny deszcz z burzami

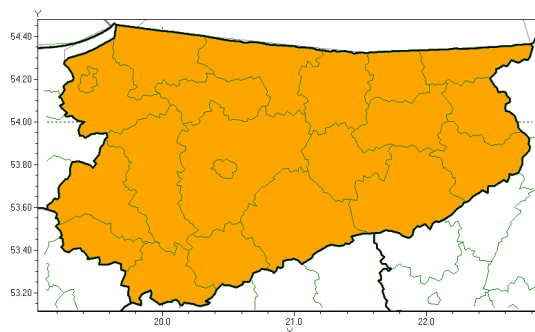


**PROGNOZA NIEBEZPIECZNYCH ZJAWISK METEOROLOGICZNYCH  
NA PIERWSZ DOB**

|   |  |
|---|--|
| <b>Obszar</b>                                   | Województwo warmińsko-mazurskie  |
| <b>Ważność (cz. urz.)</b>                       | od godz. 07:30 dnia 04.07.2021 (niedziela)<br>do godz. 07:30 dnia 05.07.2021 (poniedziałek)  |
| <b>Zjawisko/stopień zagrożenia<br/>Kryteria</b> | <p><b>Silny deszcz z burzami/1</b> (ełcki, giżycki, gołdapski, kętrzyński, mrągowski, olecki, Olsztyn, olsztyński, piski, szczycieński i wgorzewski)<br/>Intensywne opady deszczu o wysokości 30-50 mm w czasie do 24 godzin, którym towarzyszą burze z porывami wiatru o prędkości powyżej 72 km/h, możliwość liwy grad.</p> <p><b>Silny deszcz z burzami/2</b> (bartoszycki, braniewski, działdowski, Elbląg, elbląski, iławski, lidzbarski, nidzicki, nowomiejski i ostródzki)<br/>Intensywne opady deszczu o wysokości 50-90 mm w czasie do 24 godzin, którym towarzyszą burze z porывami wiatru o prędkości powyżej 72 km/h, możliwość liwy grad.</p> |



Burze z gradem

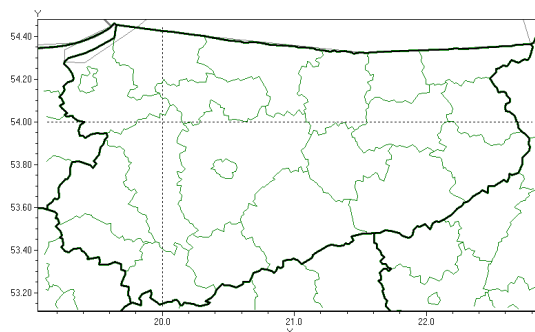


**PROGNOZA NIEBEZPIECZNYCH ZJAWISK METEOROLOGICZNYCH  
NA DRUGI DOB**

|  |   |
|--|---|
| <b>Obszar</b>                                    | Województwo warmińsko-mazurskie   |
| <b>Ważność (cz. urz.)</b>                        | od godz. 07:30 dnia 05.07.2021 (poniedziałek)<br>do godz. 07:30 dnia 06.07.2021 (wtorek)  |
| <b>Zjawisko/stopecie zagrożenia<br/>Kryteria</b> | <b>Burze z gradem/2</b> (wszystkie powiaty)<br>Burze z opadami deszczu 30-50 mm, lokalnie do 60 mm lub porywami wiatru o prędkości 90-115 km/h. Lokalnie opady gradu. |



Brak niebezpiecznych zjawisk

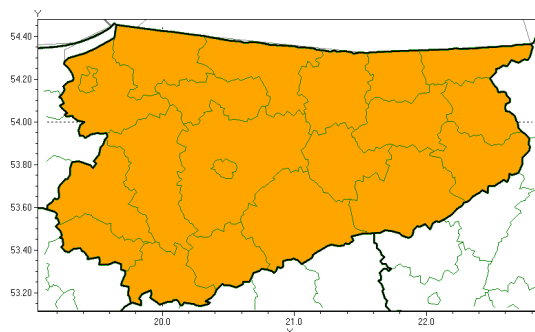


**PROGNOZA NIEBEZPIECZNYCH ZJAWISK METEOROLOGICZNYCH  
NA TRZECI DOB**

|   |  |
|---|--|
| <b>Obszar</b>                                   | Województwo warmińsko-mazurskie  |
| <b>Ważność (cz. urz.)</b>                       | od godz. 07:30 dnia 06.07.2021 (wtorek)<br>do godz. 07:30 dnia 07.07.2021 (roda) |
| <b>Zjawisko/stopień zagrożenia<br/>Kryteria</b> | Nie przewiduje się /-  |



## Upał

**PROGNOZA NIEBEZPIECZNYCH ZJAWISK METEOROLOGICZNYCH****NA CZWARTAK DOBRO**

|   |  |
|---|--|
| <b>Obszar</b>                                   | Województwo warmińsko-mazurskie  |
| <b>Ważność (cz. urz.)</b>                       | od godz. 07:30 dnia 07.07.2021 (rocznica)<br>do godz. 07:30 dnia 08.07.2021 (czwartek)   |
| <b>Zjawisko/stopień zagrożenia<br/>Kryteria</b> | <b>Upał/2</b> (wszystkie powiaty)<br>Temperatura maksymalna przez przynajmniej dwa kolejne dni 30-34°C, temperatura minimalna w nocy powyżej 18°C. |

|                                  |  |
|----------------------------------|--|
| <b>Dyżurny synoptyk IMGW-PIB</b> | Jakub Gawron   |
| <b>Godzina i data wydania</b>    | godz. 14:27 dnia 03.07.2021  |
| <b>Uwagi</b>                     | Prognoza niebezpiecznych zjawisk meteorologicznych jest informacją orientacyjną. Wydawanie depeszy OSTRZEŻENIE uniemożliwia i anuluje wszystkie informacje dotyczące tego samego okresu i zjawiska zawarte w prognozie. <b>Sprawdź aktualne ostrzeżenia oraz teksty prognoz synoptycznych.</b> |

Opracowanie niniejsze i jego format, jako przedmiot prawa autorskiego podlega ochronie prawnej, zgodnie z przepisami ustawy z dnia 4 lutego 1994r o prawie autorskim i prawach pokrewnych (dz. U. z 2006 r. Nr 90, poz. 631 z późn. zm.).

Wszelkie dalsze udostępnianie, rozpowszechnianie (przedruk, kopiowanie, wiadomości sms) jest dozwolone wyłącznie w formie dosłownej z bezwzględnym wskazaniem źródła informacji tj. IMGW-PIB.